

Район расположения МДОБУ «ДСКВ «Южный» г. Всеволожка,
пути движения транспортных средств

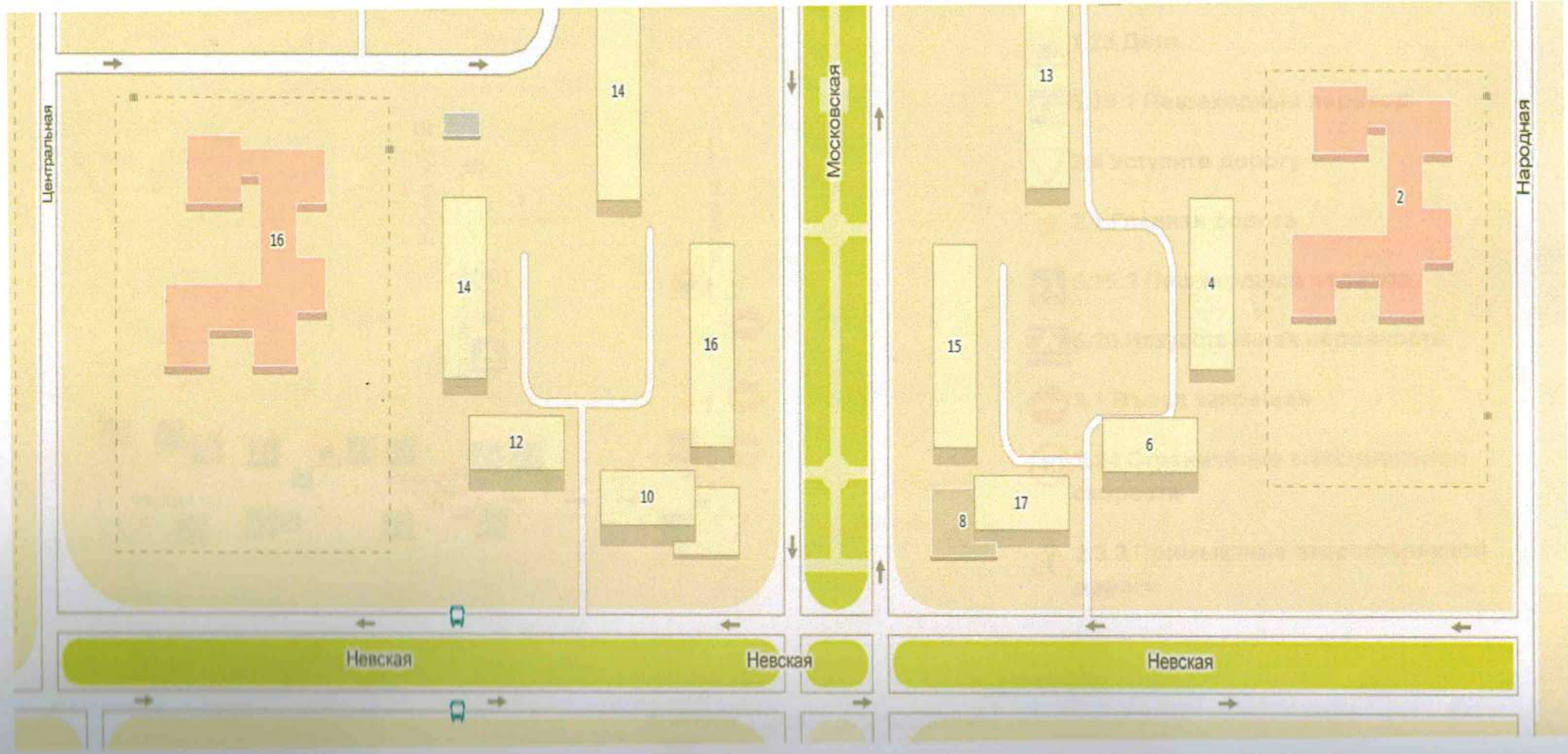
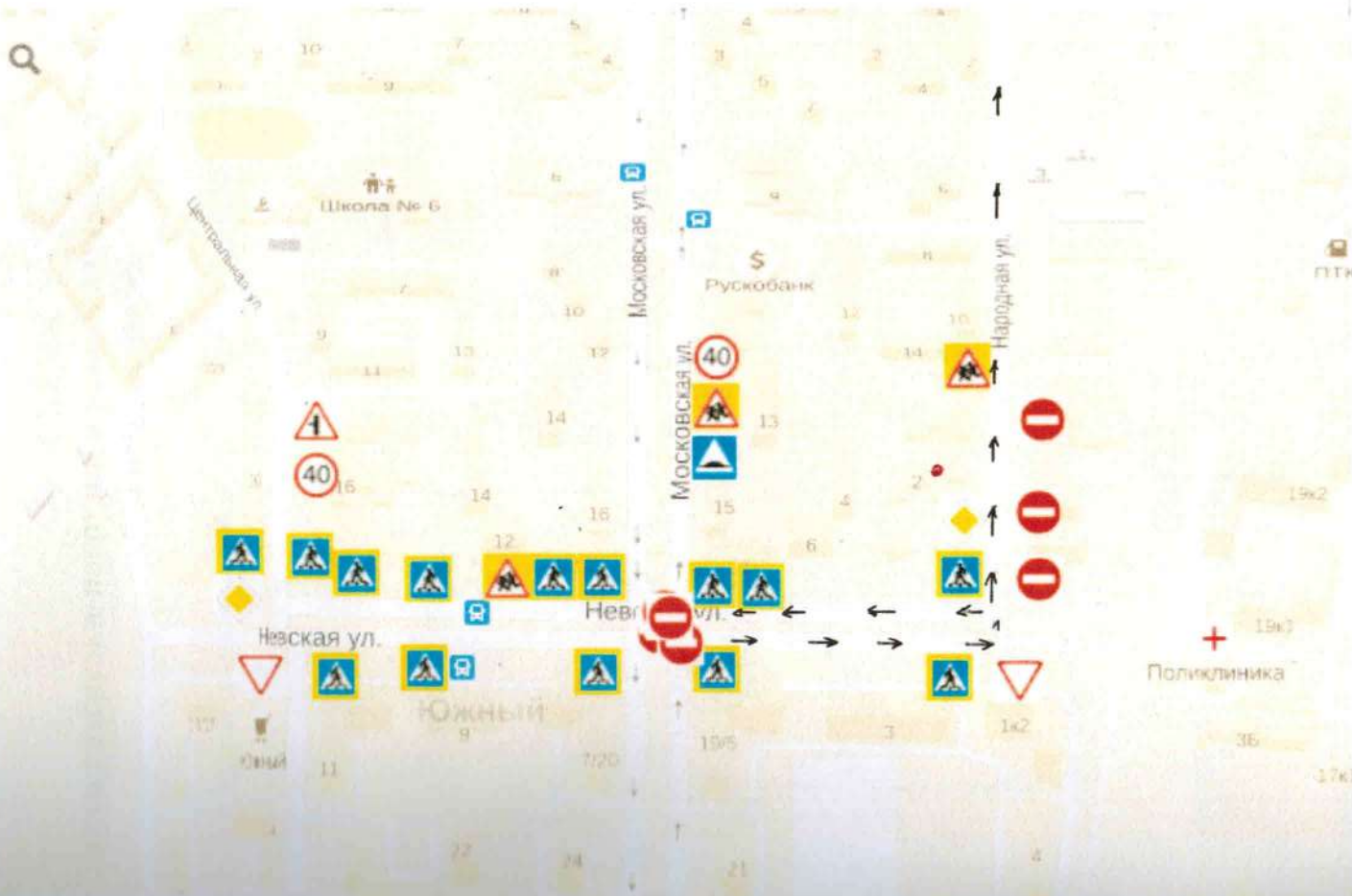


Схема организации дорожного движения

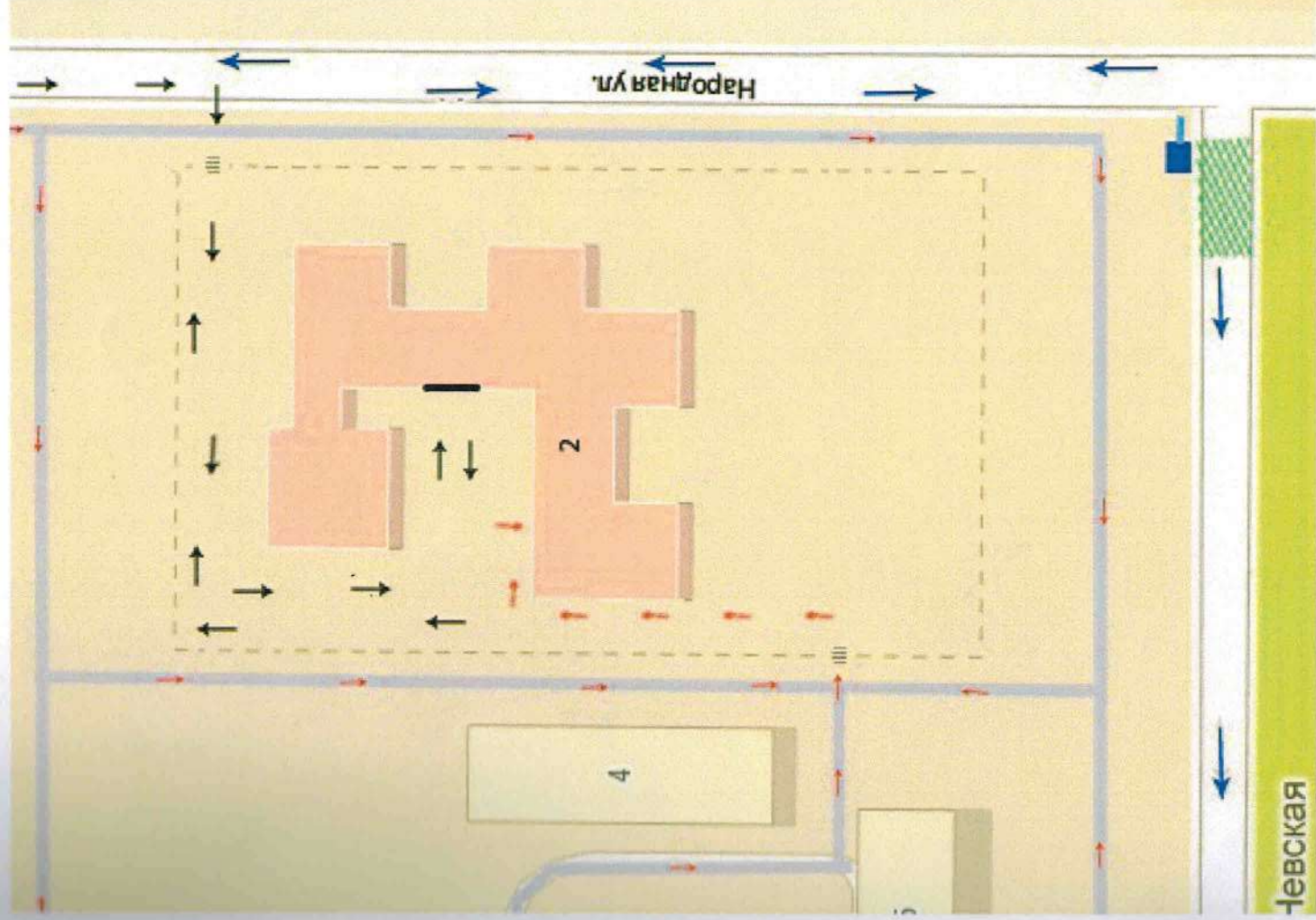
в непосредственной близости от МДОБУ (здание 2) с размещением соответствующих технических средств, маршруты движения детей



- 1.23 Дети
- 5.19.1 Пешеходный переход
- 2.4 Уступите дорогу
- 2.1 Главная дорога
- 5.19.2 Пешеходный переход
- 5.20 Искусственная неровность
- 3.1 Въезд запрещен
- 3.24 Ограничение максимальной скорости
- 2.3.3 Примыкание второстепенной дороги

СХЕМА

пути разгрузки-погрузки и рекомендуемые пути движения воспитанников



Условные обозначения

- Движение воспитанников
- Движение с/т
- Движение т/с
- Место разгрузки/погрузки
- Знак пешеходного перехода
- МДОБУ
- Пешеходный переход

С.А. Пегина

г. Всеволожска

